

BISKUPSTVÍ KRÁLOVÉHRADECKÉ

Velké náměstí 35, 500 01 Hradec Králové, tel.: 495 063 674, fax: 495 512 850
kabrt@bihk.cz

IČ: 00445134
DIČ: CZ00445134

SÚS Královéhradeckého kraje a.s.
Podatelna A.S.



8000200243

Ev. č.: **1697/2016-SÚSHK**

Listy/příl.: 1/0 27.1.2016 0:00

Číslo jednací:

SÚS Královéhradeckého kraje a.s.
Ing. Miroslav Řehák
Středisko přípravy a realizace staveb
Pod Budínem 1179
516 01 Rychnov nad Kněžnou

Váš dopis značky/ ze dne	Naše značka	Vyřizuje	Hradec Králové dne
26.11.2015	Č.j.BiHK-420/2016	Kábrt	22.1.2016

Věc: Žádost o vyjádření k trvalému a dočasnému záboru pozemku.

Vážení,

k Vaší žádosti ohledně trvalého a dočasného záboru pozemku 88/1 v k.ú. Albrechtice nad Orlicí pro stavbu II/305 Týniště nad Orlicí- Albrechtice nad Orlicí uvádím následující.

Celou záležitost jsem projednal s duchovním správcem Římskokatolické farnosti Týniště nad Orlicí ThDr. Zbigniewem Żurawskim. Řkf je majitelem uvedené nemovitosti. Po identifikaci bylo zjištěno, že na uvedený pozemek nenavazují žádné další pozemky z majetku výše zmíněné farnosti. Římskokatolická farnost Týniště nad Orlicí je připravena p.p.č.88/1 odprodat k Vámi požadovanému účelu, ale pouze jako celek. Předpokládáme, že prodejní cena bude předmětem dalšího jednání.

S pozdravem

Bc. Petr Kábrt
vedoucí odboru správy majetku

Biskupství královéhradecké
Velké náměstí 35
500 01 Hradec Králové

Vyřizuje: Ing. Miroslav Řehák
Mobil: +420 607008418
E-mail: miroslav.rehak@suskhk.cz
Středisko přípravy a realizace staveb
Pod Budínem 1179
516 01 Rychnov nad Kněžnou

Počet příloh: dle textu

Datum: 26.11.2015

Římskokatolická farnost Týniště nad Orlicí
Mírové náměstí 1
517 21 Týniště nad Orlicí

Věc: Žádost o vyjádření k trvalému a dočasnému záboru pozemku

Žádáme Vás o vydání vyjádření k trvalému a dočasnému záboru pozemku 88/1 v k.ú. Albrechtice nad Orlicí pro stavbu II/305 Týniště nad Orlicí – Albrechtice nad Orlicí.

Jedná se o novostavbu, resp. rekonstrukci komunikace II/305 z Týniště nad Orlicí do Albrechtic nad Orlicí. Dojde k částečnému odstranění stávajícího násypu a v možné délce k posunu nivelety přeložky silnice II/305 nad úroveň hladiny stoleté vody Q100. Tím dojde ke zvýšení propustnosti v celém záplavovém území údolní nivy řeky Orlice. Pozemek bude sloužit pro výstavbu nového mostu přes řeku Orlici a nového tělesa komunikace II/305 včetně hospodářské sjezdu.

Trvalý zábor pozemku pro odkup činí 334 m² a dočasný zábor pozemku bez výkopu činí 437 m².

Vyjádření prosím zašlete na adresu SÚS Královéhradeckého kraje a.s.

Žadatel:

Královéhradecký kraj, IČ 708 89 546 sídlo: Pivovarské nám. 1245, 500 03 Hradec Králové

zastoupený

SÚS Královéhradeckého kraje, a.s., Kutnohorská 59, 500 04 Hradec Králové – Plačice, IČ 275 02 988

SÚS Královéhradeckého kraje a.s.
Kutnohorská 59, 500 04 Hradec Králové 4
IČO: 275 02 988 (108) DIČ: CZ27502988



Ing. Miroslav Řehák

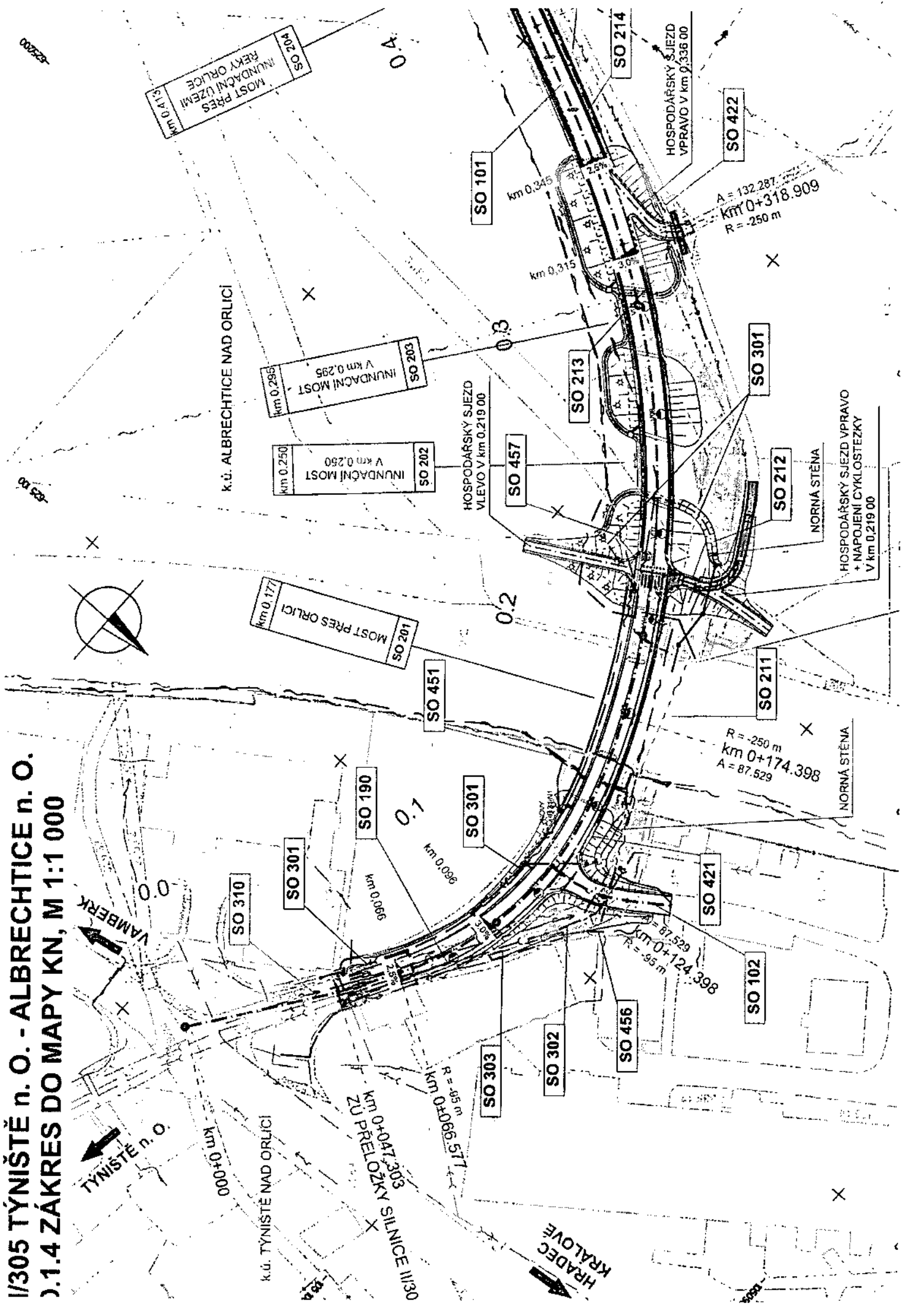
technik přípravy a realizace staveb Rychnov nad Kněžnou

Příloha: 2 x situace

1 x záborový elaborát

1x informace o parcele

I/305 TÝNIŠTĚ n. O. - ALBRECHTICE n. O.
1.1.4 ZÁKRES DO MAPY KN, M 1:1 000



392/1

0.2

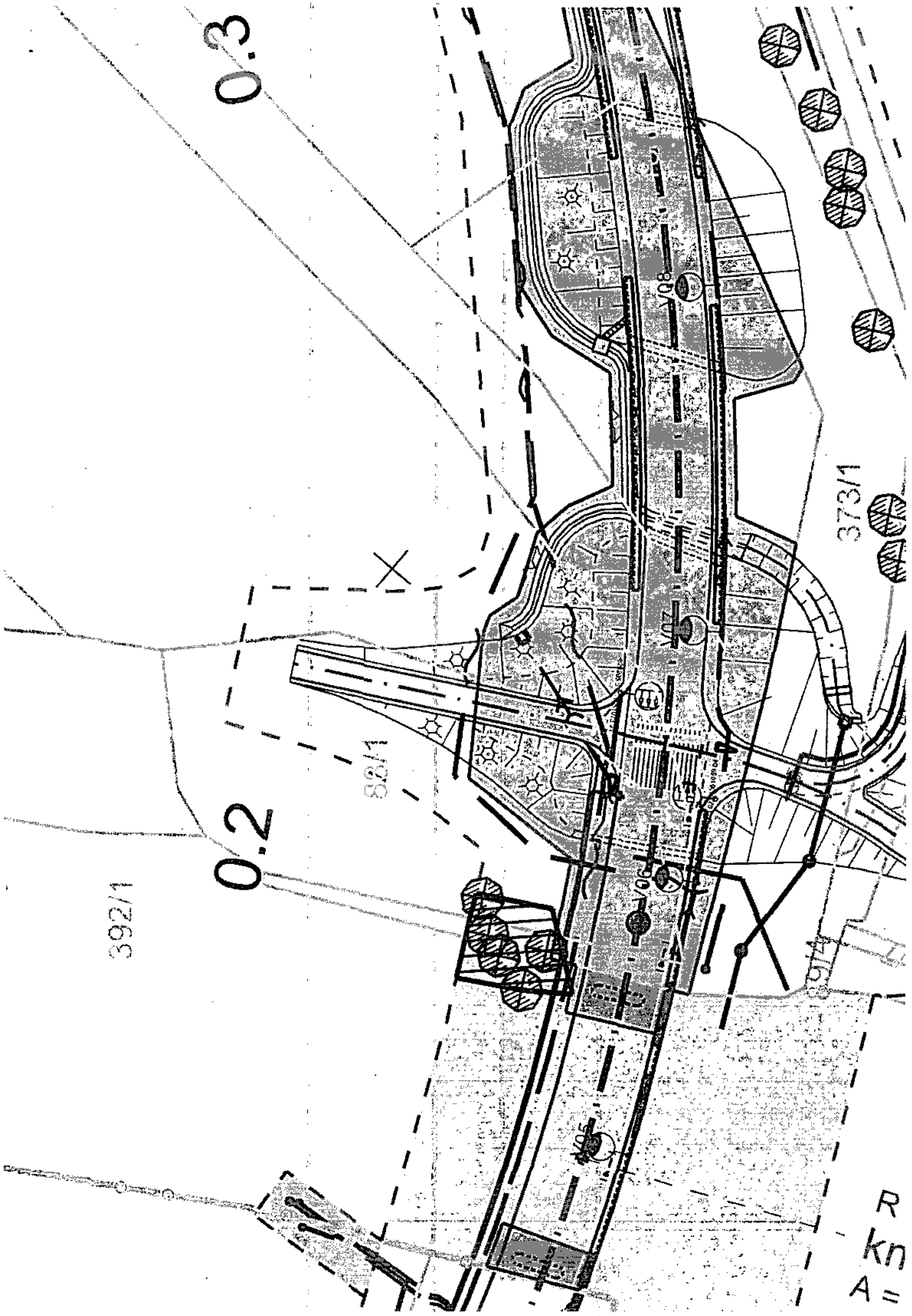
82/1

0.3

373/1

91/1

R
kn
A=

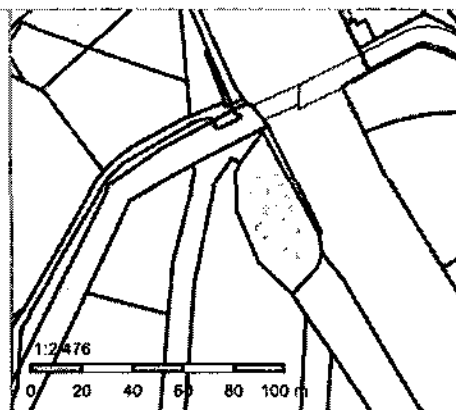


II/505 TÝNIŠTĚ NAD ORLICÍ - ALBRECHTICE NAD ORLICÍ
 E.1 Zábory elabórat - seznam dotčených pozemků
 Katastrální území: Albrechtice nad Orlicí [500172]

Parc. č. dle KN	Způsob využití	Výměra (m ²)	Dobřasný zábor nad 1 rok (m ²)	Trvalý zábor (m ²)	LV	Vlastník	Poznámka
88/1	trvalý rovný porost	1 213	437	334	691	Římskokatolická farnost Týniště nad Orlicí, Mírové nám. 1, 51721 Týniště nad Orlicí	

Informace o pozemku

Parcelní číslo: 88/1
Obec: Albrechtice nad Orlicí (576077)
Katastrální území: Albrechtice nad Orlicí (600172)
Číslo LV: 691
Výměra [m²]: 1213
Typ parcely: Parcela katastru nemovitostí
Mapový list: KMD
Určení výměry: Graficky nebo v digitalizované mapě
Druh pozemku: trvalý travní porost



Vlastníci, jiní oprávnění

Vlastnické právo Podíl
Římskokatolická farnost Týniště nad Orlicí, Mírové nám. 1, 51721 Týniště nad Orlicí

Způsob ochrany nemovitosti

Název
zemědělský půdní fond

Seznam BPEJ

BPEJ	Výměra
<u>35800</u>	880
<u>55800</u>	333

Omezení vlastnického práva

Nejsou evidována žádná omezení.

Jiné zápisy

Nejsou evidovány žádné jiné zápisy.

Nemovitost je v územním obvodu, kde státní správu katastru nemovitostí ČR vykonává Katastrální úřad pro Královéhradecký kraj, Katastrální pracoviště Rychnov nad Kněžnou

Zobrazené údaje mají informativní charakter. Platnost k 26.11.2015 08:00:00.